APPENDICES

B

Maps

Mapas

ANEXOS

B

1 - Rally map
1 - Mapa del rally

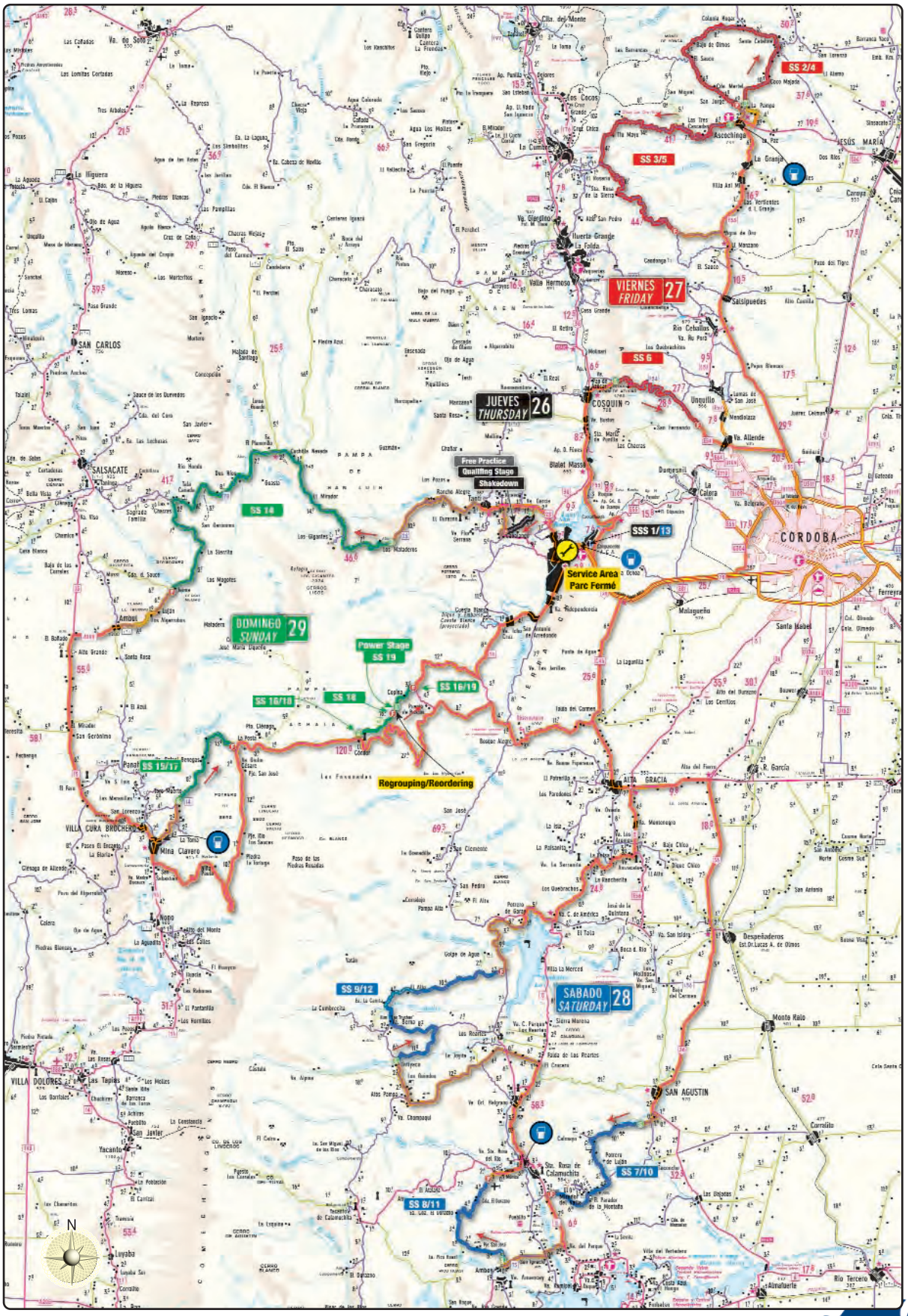

C

2 - Thursday 26

2 - Jueves 26

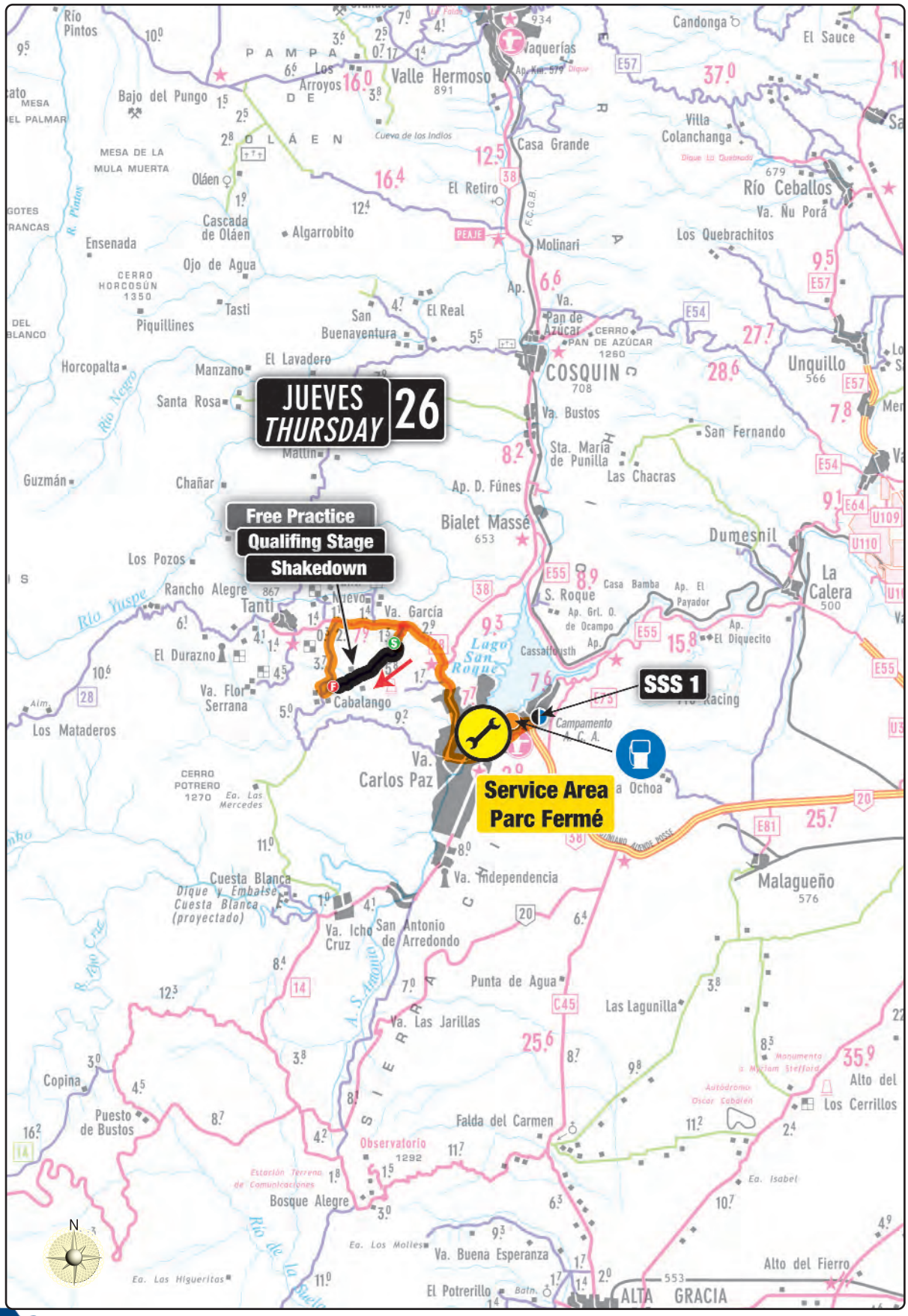

C

2 - Friday 27

2 - Friday 27

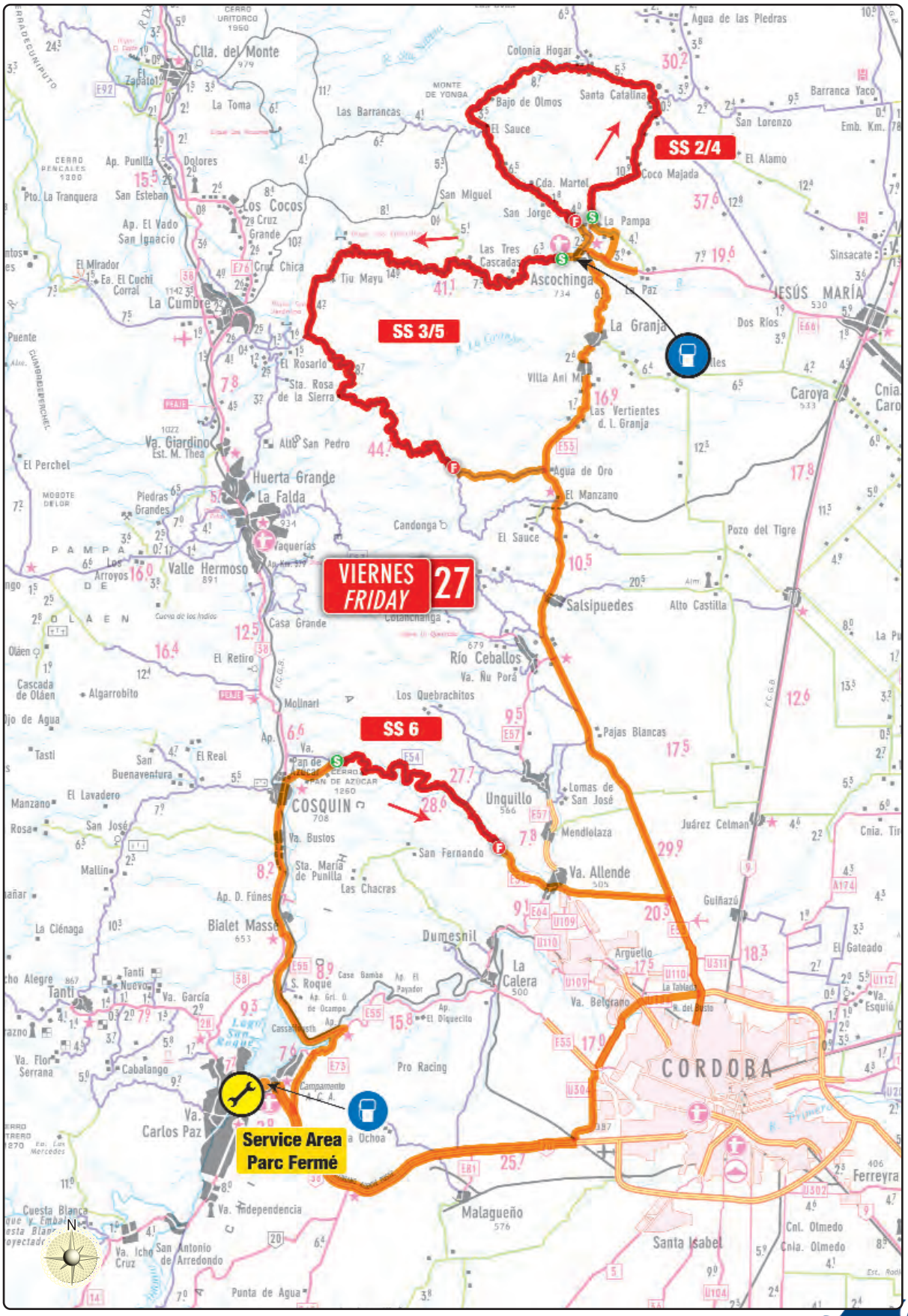
SS 2/4
SS 3/5
SS 6
VIERNES
FRIDAY
27
Service Area
Parc Fermé
Ascochinga
La Granja
La Cumbre
Los Cocos
Villa Carlos Paz
COSQUIN
Unquillo
Río Ceballos
Salsipuedes
CORDOBA
Malagueño
Santa Isabel
Ferreyra
Dumesnil
La Calera
Bialet Massé
Tanti
Va. Allende
Mendiolaza
Pajas Blancas
Los Quebrachitos
Molinari
Huerta Grande
La Falda
Valle Hermoso
Va. Giardino
Colonia Hogar
Santa Catalina
Bajo de Olmos
El Sauce
Cda. Martel
Coco Majada
La Pampa
Las Tres Cascadas
Tiu Mayu
Agua de Oro
El Manzano
Candonga
Pozo del Tigre
Caroya
JESÚS MARÍA
Sinsacate
Dos Ríos
Villa Ani Mi
Las Vertientes d. L. Granja
Agua de las Piedras
Barranca Yaco
San Lorenzo
El Alamo
Las Barrancas
Cilla. del Monte
La Toma
Dolores
San Esteban
Ap. Punilla
Ap. El Vado San Ignacio
El Mirador
Ea. El Cuchi Corral
Pto. La Tranquera
Cruz Grande
Cruz Chica
El Rosario
Sta. Rosa de la Sierra
Alto San Pedro
El Perchel
Piedras Grandes
Vaquerías
Casa Grande
El Retiro
Cascada de Olaén
Algarrobito
Olaén
Tasti
San Buenaventura
El Real
El Lavadero
Manzano
Rosa
San José
Mallín
La Ciénaga
Tanti Nuevo
Va. García
Va. Flor Serrana
Cabalango
Cuesta Blanca
Va. Icho Cruz
San Antonio de Arredondo
Punta de Agua
Va. Independencia
Pro Racing
Campamento
Ochoa
Va. Bustos
Sta. María de Punilla
Las Chacras
San Fernando
Ap. D. Fúnes
S. Roque
Lago San Roque
Pan de Azúcar
Cerro Pan de Azúcar
Va. Belgrano
Argüello
Guiñazú
Juárez Celman
Lomas de San José
Cnel. Olmedo
Cnia. Olmedo
Esquiú
Gateado
Cerro Uritorco 1950
Cerro Pencales 1300
Cerro Pan de Azúcar 1260
Monte de Yonda
Cerro Los Mercedes
Río Ceballos
Río Suquía
Río Primero
Río Cosquín
Río Los Reartes
Río Los Molinos
Río Anisacate
Río Ischilín
Río Tercero
Río Cuarto
Río Quinto
Río Chico
Río Cruz del Eje
Río Dolores
Río Pinas
Río Pichanas
Río Sauce

C

3 - Saturday 28
3 - Sábado 28

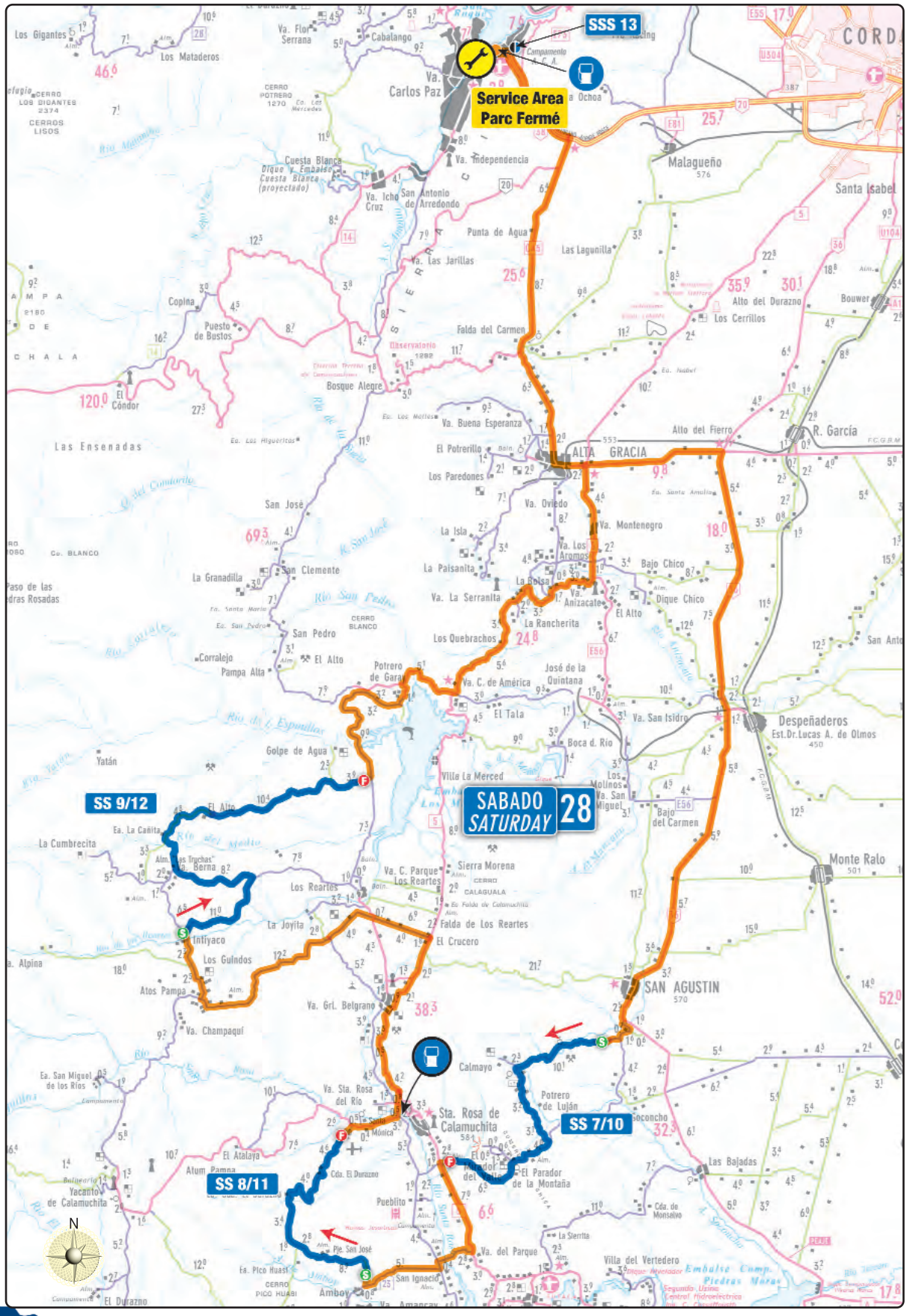

B

4 - Sunday 29
4 - Domingo 29

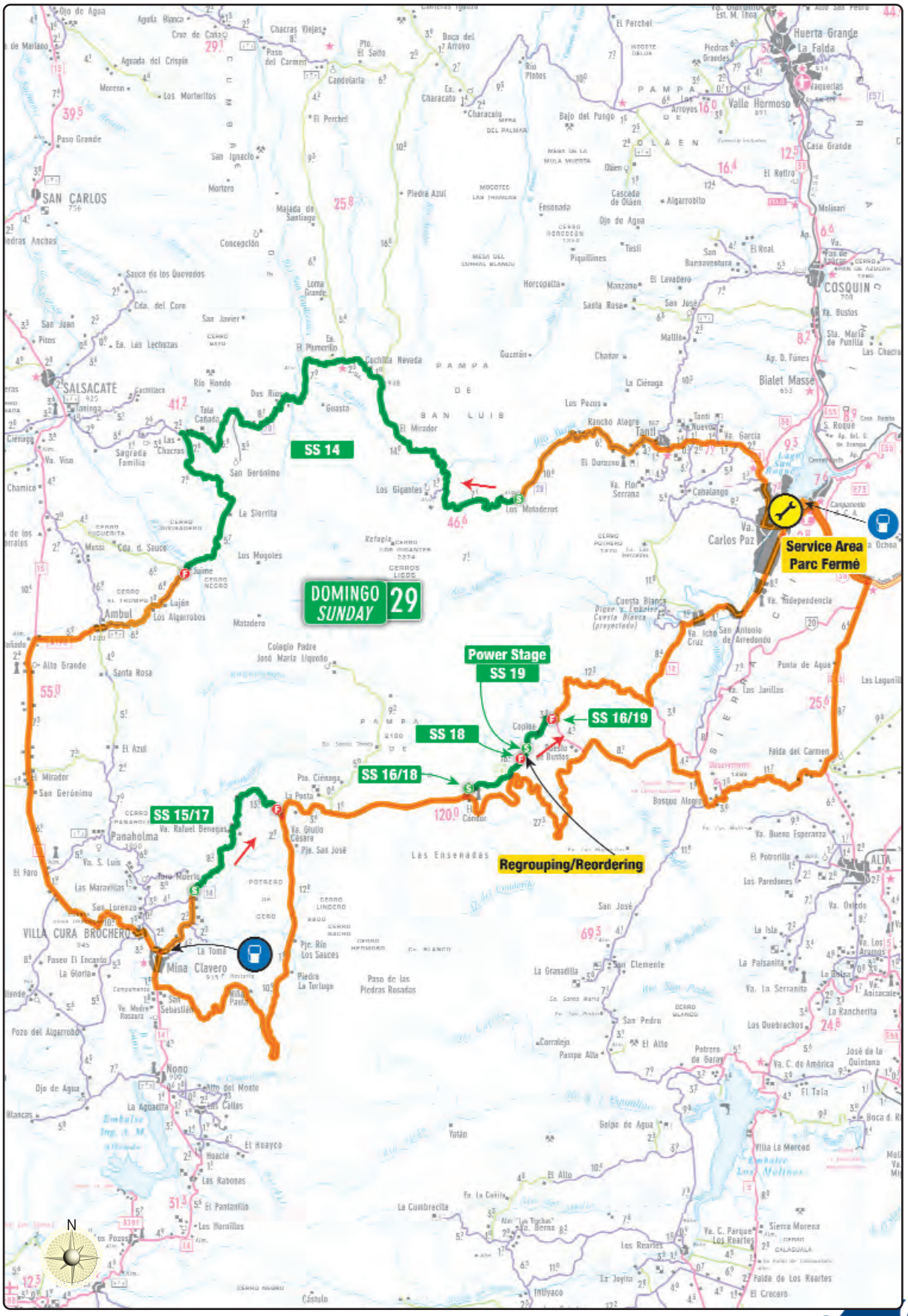

B

5 - Special stage and SSS maps
5 - Mapas de las pruebas especiales y PSE

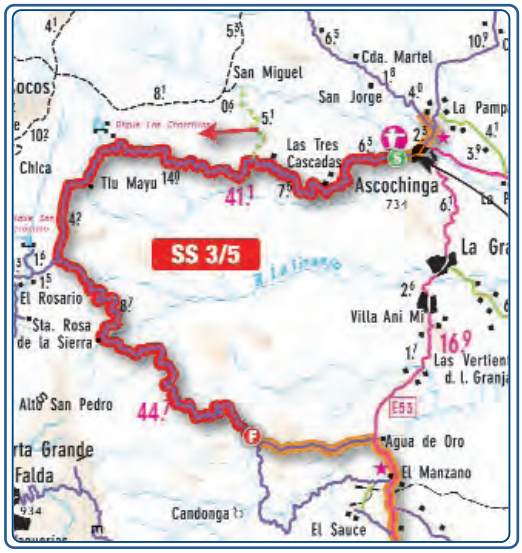

SS 6
Casa Grande
Villa Colanchanga
Río Ceballos
Va. Ñu Porá
Los Quebrachitos
Molinari
Va. Pan de Azúcar
COSQUIN
Va. Bustos
Sta. María de Punilla
Las Chacras
San Fernando
Unquillo
Lomas de San José
Mendiolaza
Va. Allende
Dumesnil
Salsipuedes
E54
E57
E64
U109
U110

SS 7/10
El Crucero
SAN AGUSTÍN
Calmayo
Potrero de Luján
Sta. Rosa de Calamuchita
Mirador del Valle
El Parador de la Montaña
Soconcho
Cda. de Monsalvo
La Sierrita
Va. del Parque
Villa del Vertedero

SS 8/11
Calmayo
Va. Sta. Rosa del Río
Sta. Rosa de Calamuchita
El Atalaya
Atum Pampa
Cda. El Durazno
Pueblito
Pje. San José
Ea. Pico Huasi
Amboy
San Ignacio
Va. Amancay
San Roque
Va. Río Grande

SS 9/12
Golpe de Agua
El Alto
Ea. La Cañita
Los Reartes
La Joyita
Intiyaco
Los Guindos
Atos Pampa
Va. Grl. Belgrano

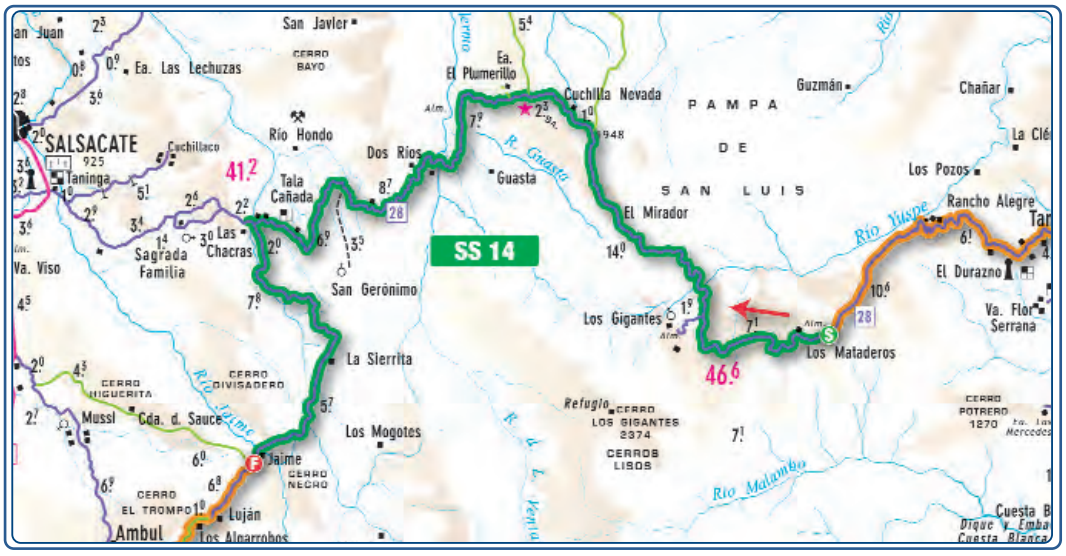
SS 14
SALSACATE
Ea. Las Lechuzas
San Javier
Río Hondo
Dos Ríos
Tala Cañada
Guasta
Ea. El Plumerillo
Cuchilla Nevada
PAMPA DE SAN LUIS
Guzmán
Chañar
Los Pozos
Rancho Alegre
El Durazno
Va. Flor Serrana
El Mirador
Los Gigantes
Los Mataderos
San Gerónimo
La Sierrita
Los Mogotes
Jaime
Luján
Ambul
Mussi
Cda. d. Sauce
Sagrada Familia
Las Chacras
Va. Viso
Taninga
Cuchillaco
Río Yuspe
Río Malambo
Refugio
CERRO LOS GIGANTES 2374
CERROS LISOS
CERRO POTRERO 1270
CERRO DIVISADERO
CERRO HIGUERITA
CERRO EL TROMPO
CERRO NEGRO
CERRO BAYO
41.2
46.6

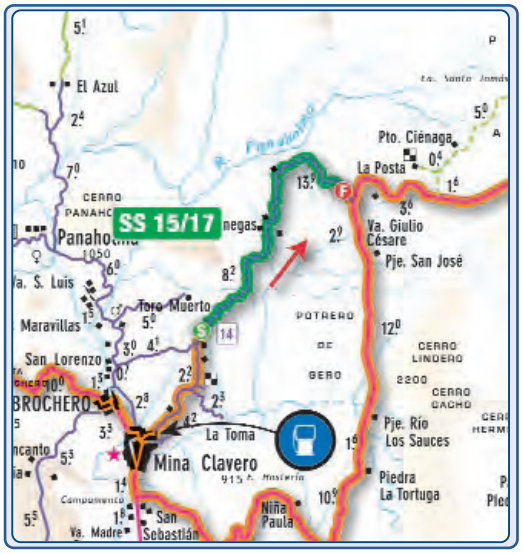
SS 15/17
El Azul
Pto. Ciénaga
La Posta
Va. Giulio Césare
Pje. San José
CERRO PANAHC
Panahou
Va. S. Luis
Toro Muerto
Maravillas
San Lorenzo
BROCHERO
POTRERO DE GERO
CERRO LINDERO
CERRO GACHO
La Toma
Mina Clavero
Pje. Río Los Sauces
Piedra La Tortuga
Niña Paula
San Sebastián
Va. Madre

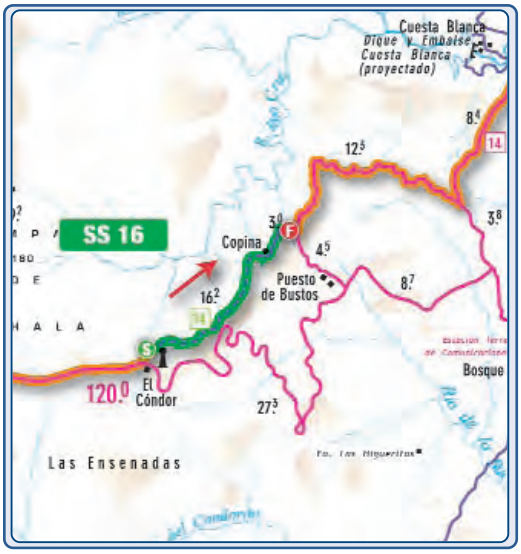
SS 16
Cuesta Blanca
Dique y Embalse Cuesta Blanca (proyectado)
Copina
Puesto de Bustos
El Cóndor
120.0
Bosque
Las Ensenadas

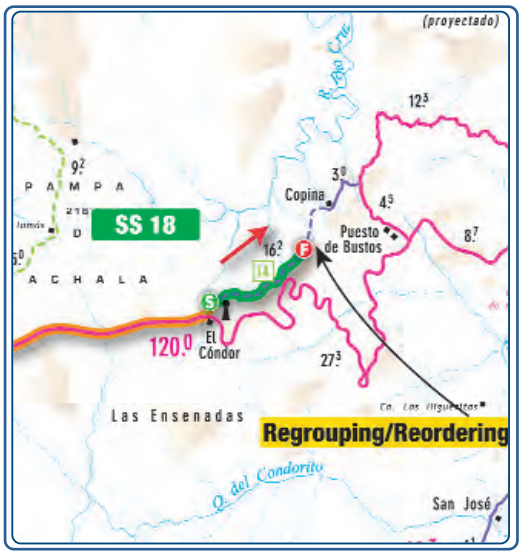
(proyectado)
SS 18
Copina
Puesto de Bustos
El Cóndor
120.0
Las Ensenadas
Regrouping/Reordering
San José

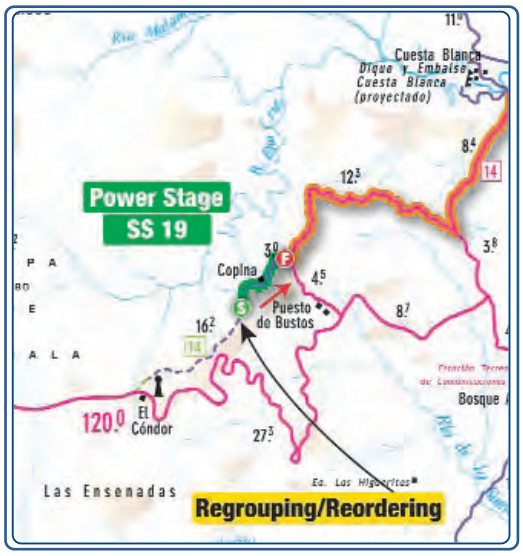
Power Stage
SS 19
Cuesta Blanca
Dique y Embalse Cuesta Blanca (proyectado)
Copina
Puesto de Bustos
El Cóndor
120.0
Bosque
Las Ensenadas
Regrouping/Reordering

B

6 - Recce maps
6 - Mapas del reconocimiento

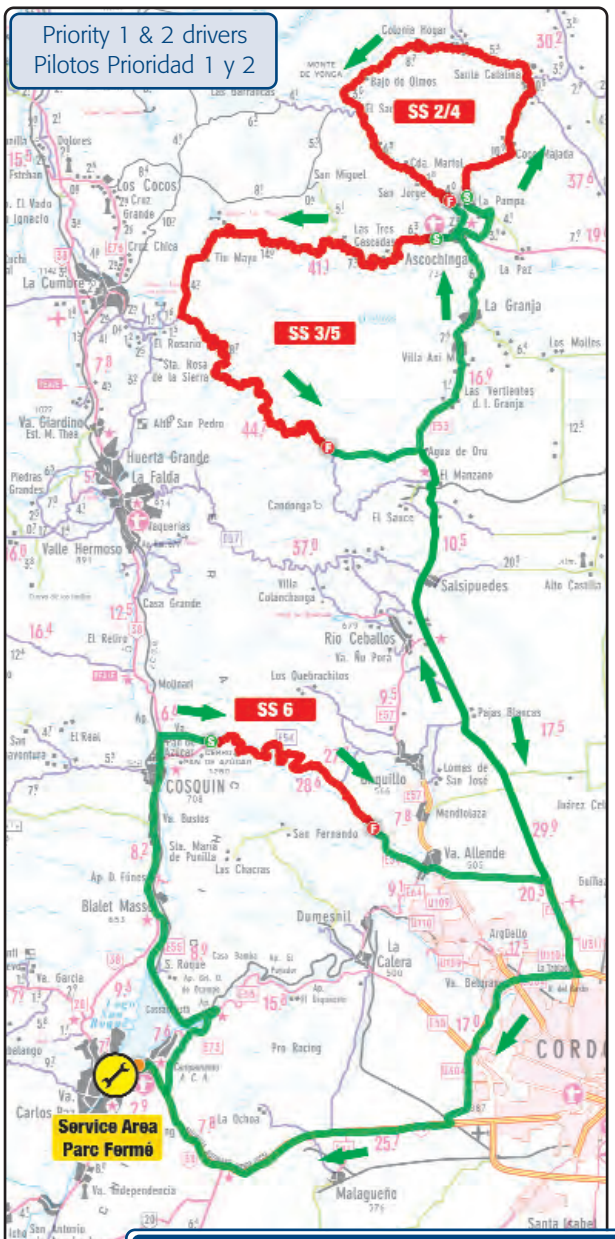

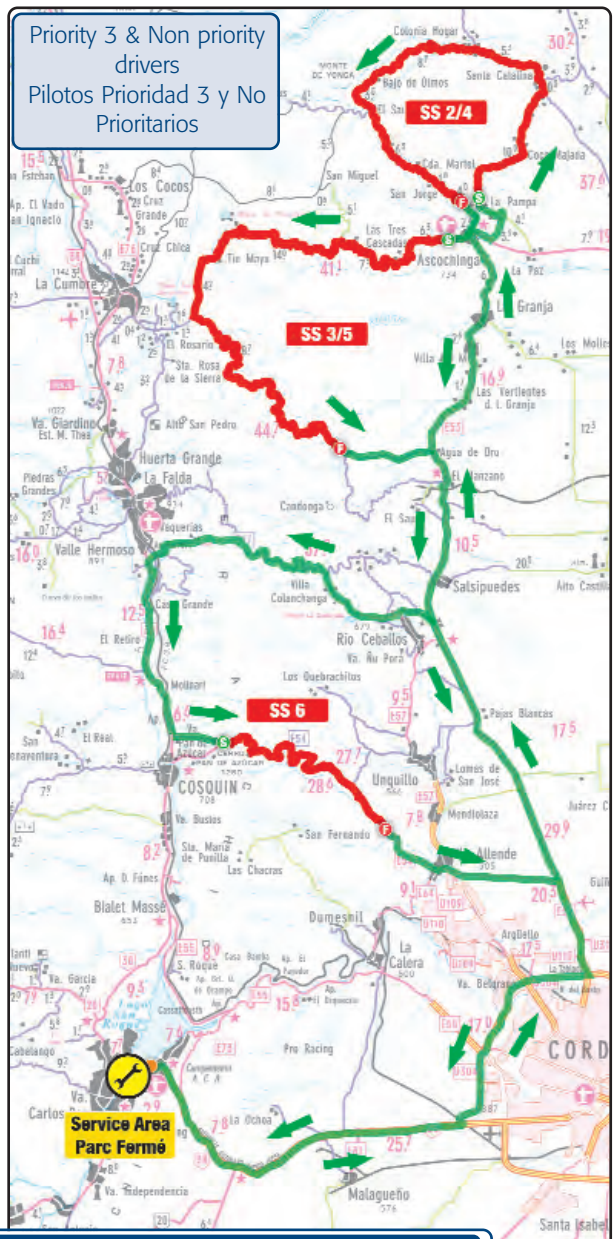

Monday, April 23 / Lunes 23 de abril

Priority 1 & 2 drivers / Pilotos Prioridad 1 y 2

SS/PE 6	Cosquín - Villa Allende	1 passage / pasada	From/de: 12:00 to/a: 18:00hs
SS/PE 2-4	La Pampa - La Pampa	2 passages / pasadas	From/de: 12:00 to/a: 18:00hs
SS/PE 3-5	Ascochinga - Agua de Oro	2 passages / pasadas	From/de: 12:00 to/a: 18:00hs

Priority 3 & Non priority drivers / Pilotos Prioridad 3 y No Prioritarios

SS/PE 3-5	Ascochinga - Agua de Oro	1 passage / pasada	From/de: 12:00 to/a: 18:00hs
SS/PE 6	Cosquín - Villa Allende	1 passage / pasada	From/de: 12:00 to/a: 18:00hs
SS/PE 2-4	La Pampa - La Pampa	2 passages / pasadas	From/de: 12:00 to/a: 18:00hs
SS/PE 3-5	Ascochinga - Agua de Oro	1 passage / pasada	From/de: 12:00 to/a: 18:00hs

Tuesday, April 24 / Martes 24 de abril

Priority 1 & 2 drivers / Pilotos Prioridad 1 y 2

Wednesday, April 25 / Miércoles 25 de abril

Priority 3 & Non priority drivers / Pilotos Prioridad 3 y No Prioritarios

QS / SHK	Va García – Cabalango	2 passages / pasadas	From/de: 08:00 to/a: 10:00hs
SS/PE 14	Matadero - Ambul	2 passages / pasadas	From/de: 08:00 to/a: 18:00hs
SS/PE 15 - 17	Mina Clavero – Giulio Césare	2 passages / pasadas	From/de: 08:00 to/a: 18:00hs
SS/PE 16	El Cóndor – Copina	2 passages / pasadas	From/de: 10:00 to/a: 18:00hs
SS/PE 18	El Cóndor – Casilla Negra		
SS/PE 19	Copina (Power Stage)		
SSS/PSE	Parque Temático VCP	2 passages / pasadas	From/de: 17:00 to/a: 19:00hs

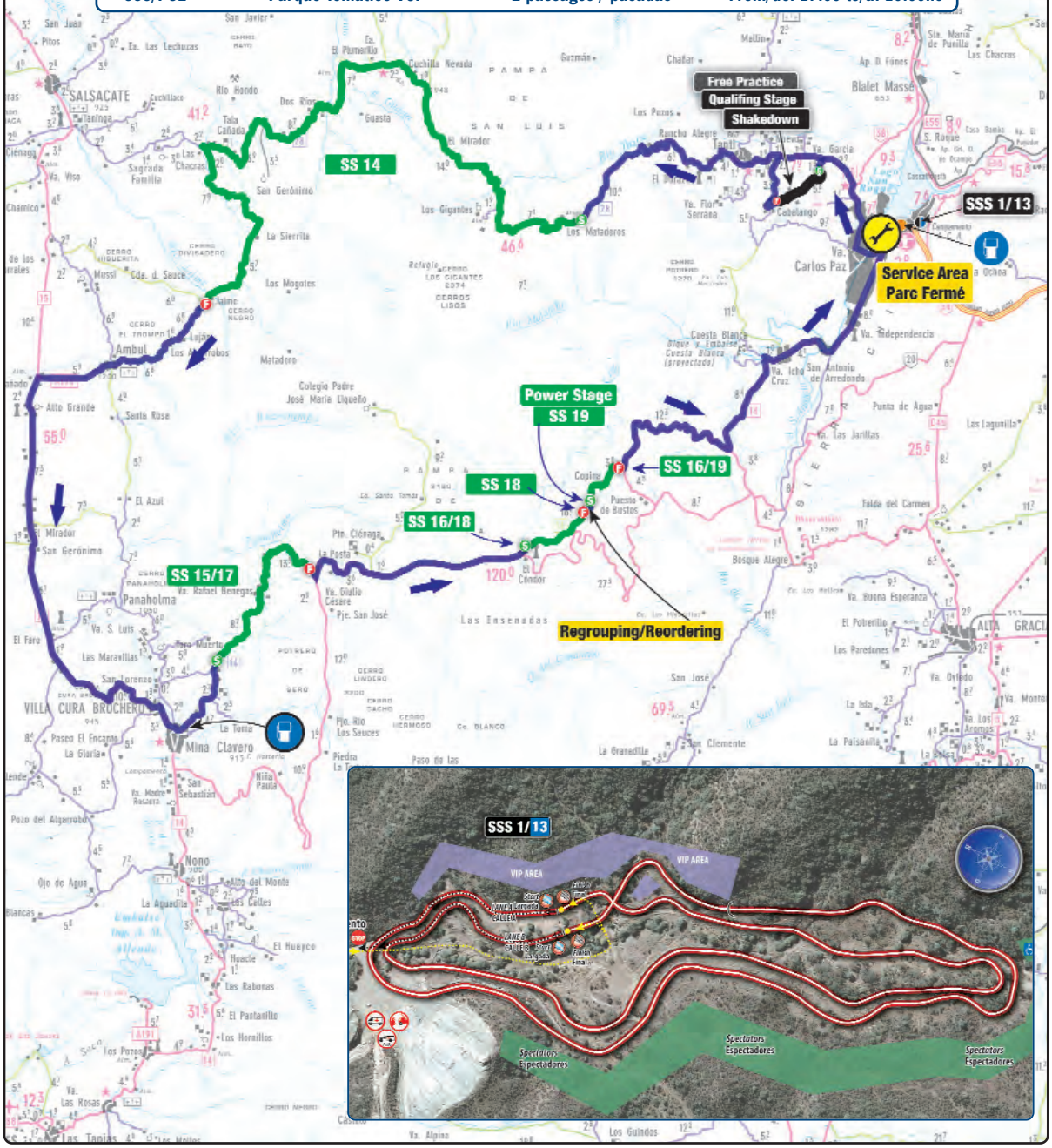

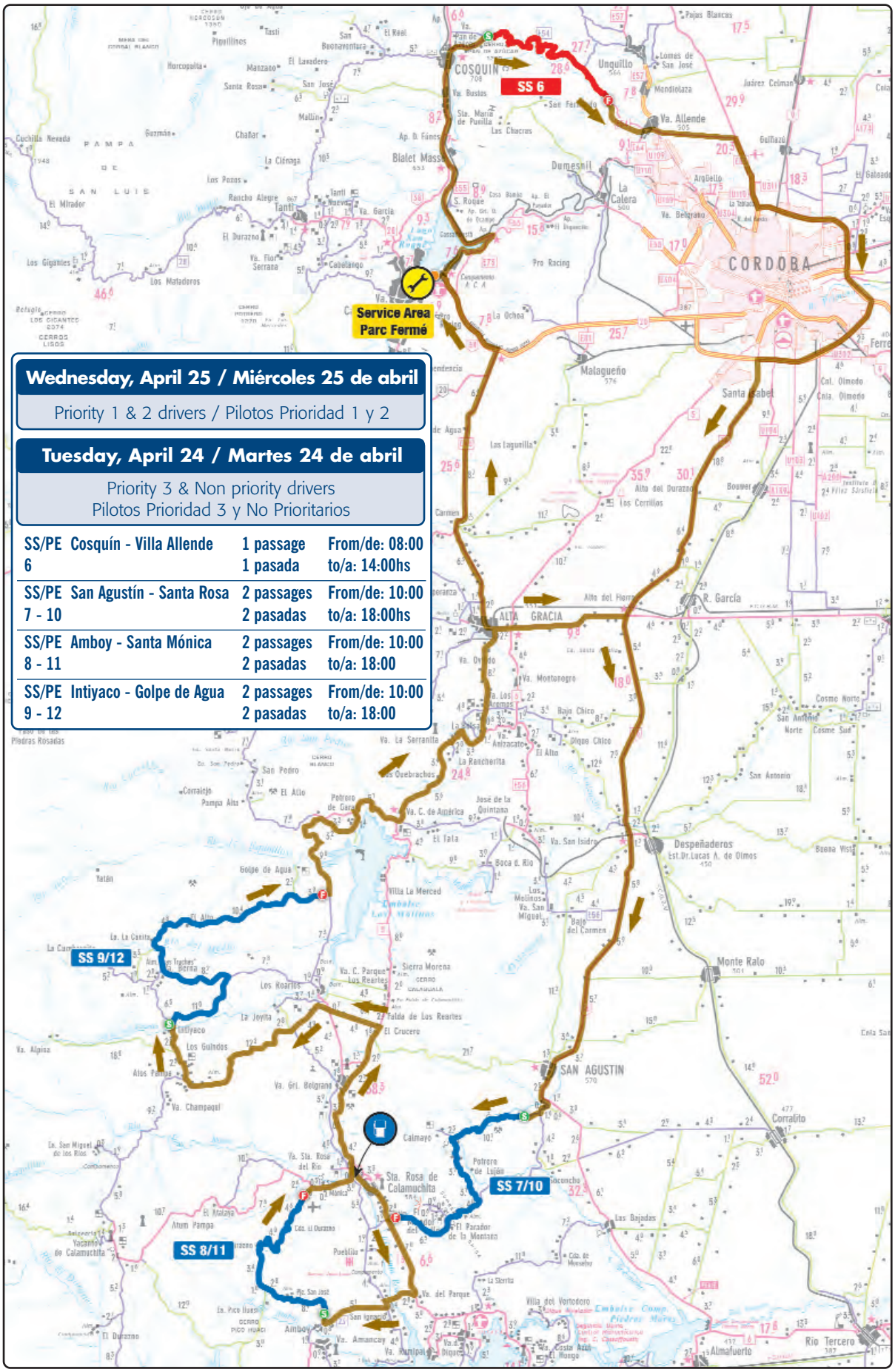

Wednesday, April 25 / Miércoles 25 de abril

Priority 1 & 2 drivers / Pilotos Prioridad 1 y 2

Tuesday, April 24 / Martes 24 de abril

Priority 3 & Non priority drivers
Pilotos Prioridad 3 y No Prioritarios

SS/PE 6	Cosquín - Villa Allende	1 passage 1 pasada	From/de: 08:00 to/a: 14:00hs
SS/PE 7 - 10	San Agustín - Santa Rosa	2 passages 2 pasadas	From/de: 10:00 to/a: 18:00hs
SS/PE 8 - 11	Amboy - Santa Mónica	2 passages 2 pasadas	From/de: 10:00 to/a: 18:00
SS/PE 9 - 12	Intiyaco - Golpe de Agua	2 passages 2 pasadas	From/de: 10:00 to/a: 18:00

B 7 - Shakedown, Free Practice, and Qualifyng map
7 - Mapa de Shakedown, Prácticas Libres y Tramo Clasificatorio

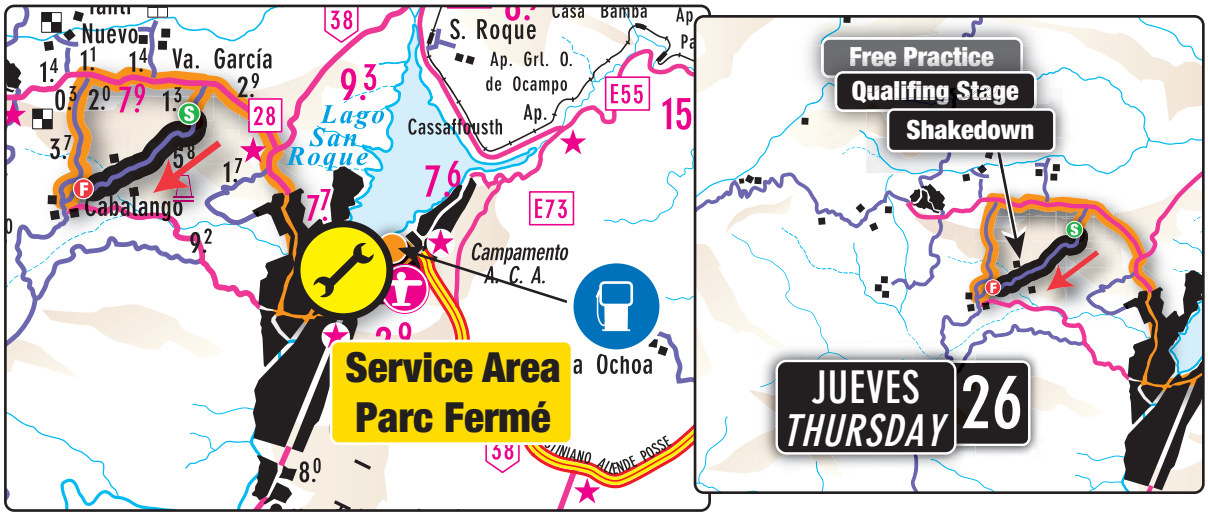

B 8 - Refuellings maps
8 - Mapas de reabastecimientos

All days / Todos lo días — Service Park / Parque de servicio

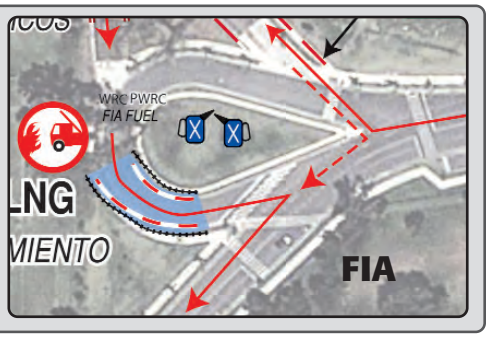

All days / Todos lo días — Service Park / Parque de servicio



Friday / Viernes — Ascochinga

Saturday / Sábado — Santa Rosa de Calamuchita

Sunday / Domingo — Mina Clavero

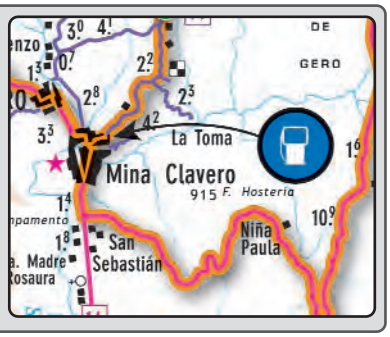

B

9 - Villa Carlos Paz map
9 - Mapa de Villa Carlos Paz

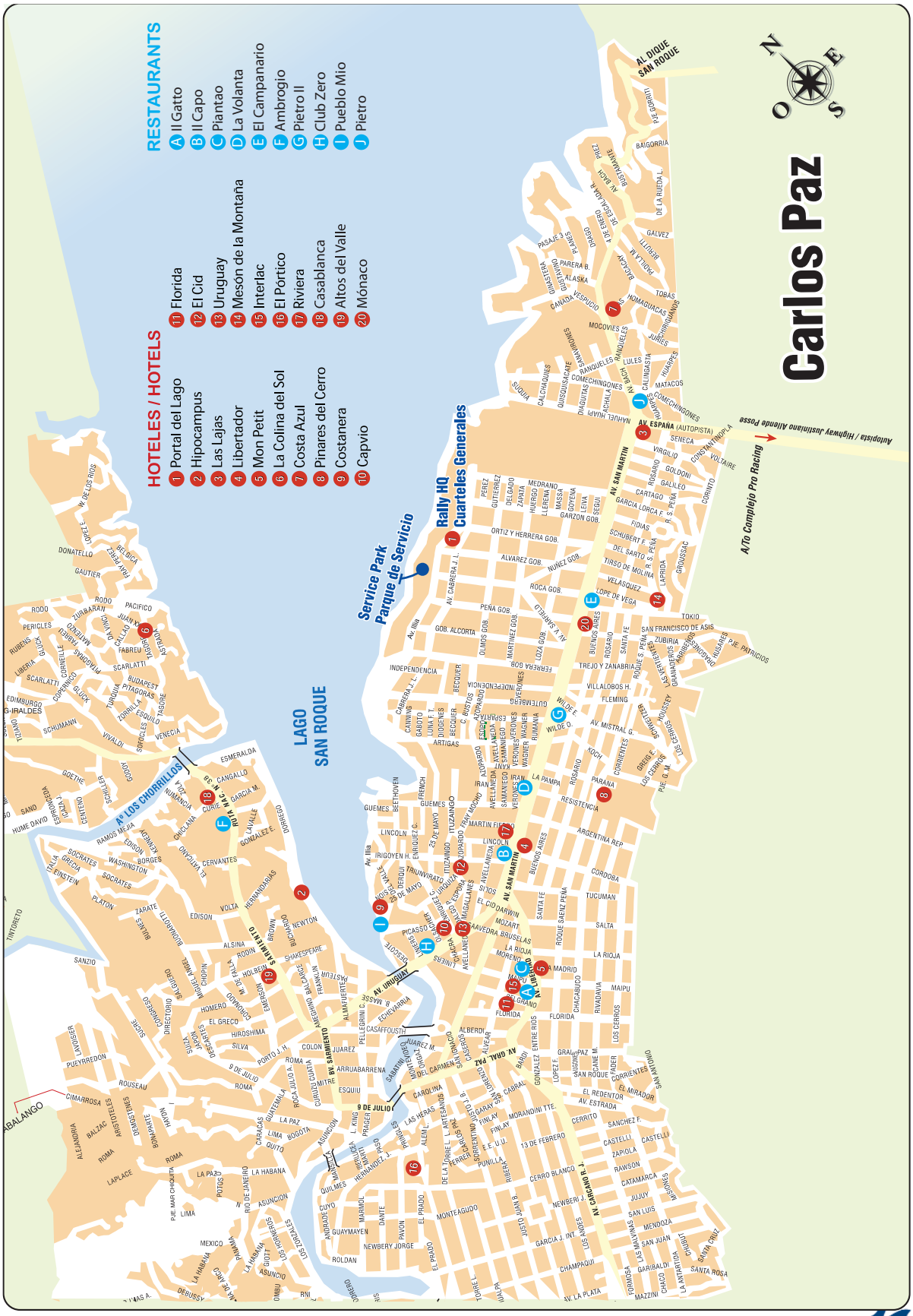

B

11 - Mina Clavero map
11 - Mapa de Mina Clavero

KEY / REFERENCIAS

1. Tourist Information
   Información Turística
2. Bus Station
   Terminal de ómnibus
3. Hospital
4. Police
   Policía
5. Firemen
   Bomberos
6. Post Office
   Correo
7. Banco Provincia
8. Banco de la Nación Argentina

B 12 - La Cumbre map
12 - Mapa de La Cumbre

B

13 - Santa Rosa de Calamuchita map
13 - Mapa de Santa Rosa de Calamuchita

B
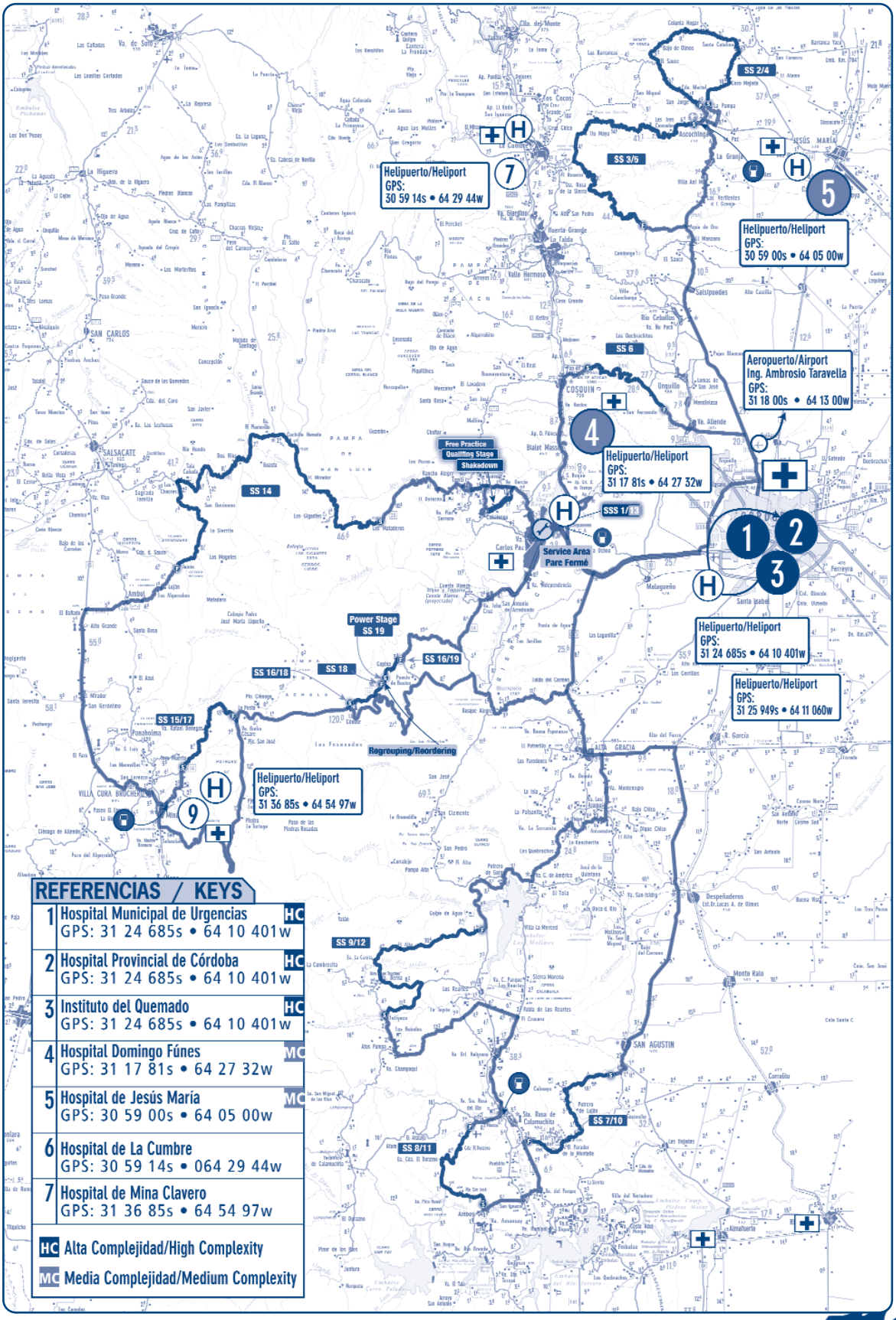
14 - Hospitals map
14 - Mapa de Hospitales